

Expunere de motive

La proiectul de lege privind înființarea comunei Suhurlui, județul Galați

Prin prezentul proiect de lege se propune înființarea comunei Suhurlui, județul Galați, prin reorganizarea actualei comune Rediu și preluarea de la aceasta a satului Suhurlui, viitoarea reședință a comunei propuse.

În vederea elaborării prezentului proiect de lege, au fost îndeplinite prevederile art. 5 din Legea nr. 351/2001 privind aprobarea Planului de amenajare a teritoriului național - Secțiunea a IV-a, Rețeaua de localități, fiind parcurse următoarele etape:

La data de 07.05.2006, în baza unei hotărâri a Consiliului Local Rediu, aprobată de Instituția Prefectului Județului Galați, a fost organizat un **referendum** local pentru consultarea populației comunei Rediu privind schimbarea statutului juridic al localității Suhurlui din sat în comună.

La referendum s-au prezentat 1731 de locuitori din numărul total de 3198 persoane înscrise în liste, reprezentând 54,12% din populația comunei Rediu. Din numărul persoanelor prezente la vot, 1627 de locuitori, reprezentând 94% din numărul de alegători, s-au pronunțat pentru înființarea comunei Suhurlui.

Satul Suhurlui este situat pe valea pârâului Suhurlui, separat de satul Rediu de un deal foarte înalt. **Terenurile agricole sunt foarte productive și mulți tineri** plecați din sat sau din satele componente ale comunei Rediu s-au întors în comună și au întemeiat un nou cartier de locuințe. Satul are o rată a natalității foarte bună.

Documentar, localitatea este atestată de la 1897, denumirea satului provenind de la pârâul Suhu, care străbate zona de la nord la sud. Primii locuitori, fondatori ai satului, au fost circa 137 de familii de clăcași, țărani veniți din satele vecine și români ardeleni prizonieri de administrația austro-ungară, împroprietăriți după Războiul de independență de la 1877.

Conform recensământului din 2001, satul Suhurlui are o populație de 1505 locuitori.

Locuitorii satului se confruntă cu multe dificultăți datorate apartenenței satului lor la comuna Rediu.

Localitatea Suhurlui **este izolată de un deal înalt de comuna Rediu**, de aceea comunicarea cu autoritățile locale se realizează cu dificultate, mai ales pe timp neprielnic, trebuind să fie parcurși aproximativ **6 km** pentru obținerea diverselor documente oficiale de care au nevoie.

Datorită izolării geografice a satului, intervenția autorităților în cazul unor calamități naturale nu se poate realiza în timp util și în mod corespunzător.

Localitatea **are infrastructura necesară** unei comune. În Suhurlui există o școală primară și gimnazială, construită în 1962 și un dispensar medical, oficiu poștal precum și o stație de transport auto. Sediul Primăriei și Postul de Poliție vor fi amenajate, pentru început, într-o clădire relativ nouă, cu destinația de cămin cultural și grădiniță, amplasată în centrul satului, nefolosită în prezent.

Viitoarea comună va avea **acces la drumul județean** prin două străzi principale, una asfaltată și una pietruită, realizată prin fonduri RICOP, fără a fi nevoiți să treacă prin satul Reditu.

Toate gospodăriile sunt racordate la rețeaua de electrificare iar o parte dintre acestea beneficiază, din 2004, și de rețea de **alimentare cu apă**, care acoperă doar 20% din gospodării și instituții. S-a depus recent un proiect de alimentare cu apă a satului Suhurlui, care are surse de apă de bună calitate, prin Ordonanța Guvernului nr. 7/2007, privind instituirea programului de dezvoltare a infrastructurii din spațiul rural.

Satul Suhurlui, prin amplasarea sa, prin terenurile de bună calitate și prin energia și inițiativa numeroaselor familii tinere, **are perspective mari de a se dezvolta economic și social**, de a avea un buget local capabil să acopere necesitățile. În sat funcționează două asociații agricole mari, cu peste 500 ha, alte 5 asociații agricole familiale, toate grajdurile fostului CAP fiind ocupate de ferme prospere de vaci și oi. Sunt în derulare proiecte SAPARD pentru **înființarea de noi ferme**. În sat există 6 magazine, stații de butelii pentru aragaz, o brutărie. La inițiativa unui fiu al satului, în Suhurlui funcționează **singurul muzeu etnografic** din județul Galați - Casa Rurală - de mare **atracție pentru turiști**, ce va fi inclus în circuitul turistic - Conacul Costache Negri din comuna cu același nume, Mănăstirea Gologanu din Cudalbi și Casa Rurală Suhurlui aflate la aproximativ 35 km de municipiul Galați.


Precizăm că, după desprinderea localității Suhurlui, comuna Reditu, cu cele două sate componente rămase, Reditu și Plevna, va avea infrastructura necesară desfășurării activității în bune condiții. Primăria din Reditu, școlile primare și gimnaziale din Reditu și Plevna, dispensarul, farmacia, postul de poliție și stația de transport auto sunt principalele instituții prin intermediul cărora cei 2483 de locuitori vor beneficia de serviciile de care au nevoie.

Înființarea comunei Suhurlui va contribui la o mai bună gospodărire a localității prin asigurarea serviciilor publice pentru locuitori și la o dezvoltare economică, socială și culturală de nivel european, garantată de spiritul de inițiativă și de gospodărire a membrilor comunității.

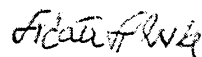
Deputat
Emil Strungă



Senator
Paul Păcuraru



Senator
Silvia Adriana Țicău



MONOGRAFIA LOCALITĂȚII SUHURLUI (FERDINAND)

Din documentele de împrumut pe teritoriul localității, având siguranța și încrederea în datele statistice ale vremii, precizăm că în toamna anului 1897 au apărut primii locuitori din satul Suhurlui(**numele topic de Suhurlui, legendă sau certitudine, având rădăcină de la pârâul „SUHU„ care străbate localitatea, de la N-S).**

De la numele „ **SUHU**„ încadrat în grupul numelor topice: **Vaslui, Covurlui, Călmățui**, cu terminația „**ui**„, moștenire de la **CUMANI**, care au sălășluit în această parte a țării, vreme de 300 de ani

(vezi Istoria Românilor de Constantin Giurăscu pag. 198), provine numele de Suhurlui.

Locuitorii nu sunt **RĂZEȘII** D-lui Ștefan Cel Mare, precum sate vechi (Smulți, Corni, Cuca, chiar Oasele-azi Reditu), sunt „ **CLĂCAȘI**„, împrumutări după anul 1877, după Războiul de Independență, prin pacea încheiată la San Ștefana(1878) și Tratatul de la Berlin(iulie 1878)

Împrumutarea-**CLĂCAȘILOR**-constă în:

-5,00 ha teren arabil

-2000 mp vatră de casă

-1800 mp **ISLAZ**(Imaș) în devălmășie.

Din actele de împrumutări ale primilor locuitori cu aproximativ 137 familii țărani **CLĂCAȘI**-împrumutări veniți din satele vecine(Osele, Cuca, Smulți, Costache Negri, Băleni, Pechea) La care s-au adăugat un grup masiv de români ardeleni, prizonieri de trupele hazburgice, stabiliți inițial în satul Lupele(Brețcani din Brețcu-Brașov) se pun bazele localității organizată după datina străbună - creștină-Suhurlui-.

Localitatea se definește. Apar case de locuit (care înlocuiesc **BORDEIELE**) anexe necesare gospodăriilor din rural, oamenii de atunci respectând o lege nescrisă, dar firească, a înclădirii în perimetrul construibil al localității.

Legenda spune că însuși **Regele Ferdinand**, trecând prin zonă a fost plăcut impresionat De „**DISCIPLINA**„, amplasării construcțiilor și a **DISPUS** ca localitatea să-i poarte numele. Localitatea Adoptă imediat numele de **FERDINAND**, îl păstrează până în anul 1929, când revine la Suhurlui la cererea guvernului **ȚĂRĂNIST**.

În anul 1935, în perioada guvernării **LIBERALE** satul se numește iar „ **FERDINAND**„, , denumire rămasă pentru localitate până în anul 1944, când în Registrul Domeniului Public(din perioadă) Este din nou „botezată„, **SUHURLUI**.

În toamna anului 1907(coincidentă sau nu, anul unei mari răscoale) ia ființă Școala Primară, cu primul învățător Oreja, care își desfășoară activitatea într-o casă particulară (proprietatea lui Constantin Mihnea-Buzatu).

În anul 1909 se clădește local de școală, TIP „Casa Școlarului„, sau Școala Spiru Haret, Rămas în memoria neamului,acest Ministru al Instrucțiunii Publice(în perioada 1897-1910) a **DISPUS** ca în fiecare localitate, cu populație școlară recenzată la zi sau în perspectivă , să se construiască local **PROPRIU** pentru ȘCOALĂ. Localitatea crește numericeste ca nr. de familii, unitatea școlară nu avea posibilitatea cuprinderii elevilor la cursuri, se lucrează și în încăperi închiriate de la locuitorii satului(Ștefan Vasilache, Mucșă Costică) elevii din localitate pentru continuarea studiilor, clsV-VIII frecventau Școala din Oasele(azi Reditu).

Începând cu anul școlar 1960-1961 generalizându-se învățământ de 7 ani, se construiește în localitate Local Școală (din **FOND CENTRAL**)unitate dată în folosință în anul 1960 și extindere (încă săli clasă, anul 1970-1971) asigurând cuprinderea școlarii din circumscripția școlară și urmarea generalizării învățământului obligatoriu de 8 ani, începând cu anul 1964.

În zona noastră, în Suhurlui-Ferdinad, creștinismul și-a păstrat mereu caracterul ortodox, ereziile și schismele nu au găsit teren favorabil și nu au împiedecat organizarea ecleziastică creștină. În anul 1935, fruntașii satului au hotărât să construiască „LĂCAȘ SFÂNT-BISERICĂ” satului cu sprijinul enoriașilor din comunitate (colecte, bani, cereale, etc.).

În toamna anului 1942, biserica era zidită, acoperită urmează finisări de interior. Se pregătește marele eveniment de Sfințirea Bisericii realizat în 31 Octombrie 1948 prin marele merit al P.S. Episcopul Antim Nica, Episcop Locotenent, întâmpinat de enoriașii localnici, precum a fost întâmpinat „DOMNUL”, la intrarea în Ierusalim.

Preotul paroh –Ioan Constantin, încadrat de Sfânta Episcopie a Dunării de Jos la data de 27.IX.1942, care a păstorit timp de 17 ani, până în anul 1959, și cei care au urmat Pr. Stoica Constantin; 1968-1978; Pr. Ionașcu Ion; 1978-1988 și actualul Pr. Ungureanu Dumitrașcu-numit în 1988-au consolidat și împodobit biserica, cu ATĂTĂ RĂVNĂ, făcând-o să rivalizeze cu bisericile din mediul urban.

Prin grija Direcției de Sănătate Pulică a Județului Galați și responsabilitatea Primăriei Reditu, în anul 1975 se construiește –Punct Sanitar-în localitate, dat în folosință în anul 1976, unitate dependentă de Dispensarul Uman Reditu, având caracter funcțional și care a rezolvat la timp și în timp urgențe, profilaxii, tratamente în domeniu, pentru locuitorii din comunitate, cu rezultate spectaculoase în special pentru copii și bătrâni.

Din inițiativa unui „om de suflet”, fiu al satului, l-am numit pe distinsul Judecător, Avram –Ioan-Dunăreanu. În anul 1999-2000 se dă în folosință „Casa Rurală”, mini muzeu sătesc, gândită ca Instituție de datină și istorie locală.

Astăzi localitatea se prezintă:

- un sat bine organizat administrativ, cu buni gospodari, locuințe solide, spațioase, cu anexe gospodărești necesare.
- toate gospodăriile sunt racordate la reaua de electrificare, în case sunt prezente: televizorul, radioreceptoare, chiar calculatoare.
- de extinderea rețelei de alimentare cu apă potabilă în anul 2004 a beneficiat (în parte) și localitatea.
- marea majoritate a locuitorilor beneficiază de avantajele rețelei de telefonie (fixă și mobilă) a transmisiilor prin satelit.
- Sătenii, beneficiari ai legii 18/1991 s-au organizat în asociații timide-familiale și cu perspectivă în asociații puternice, juridic constituite.
- localitatea are acces la drum județean, prin două străzi principale: una asfaltată (N-S) și una pietruită, dată în folosință în toamna anului 2004 prin fonduri (RICOP).

Sătenii păstrează credința creștină, se încadrează într-o credință jertfelnică, care își are temei și izvor în Dumnezeu, convinși fiind că acolo „unde dragoste nu e, nimic nu e”, (Apostolul Pavel Epistola I. Corinteni, imnul dragostei)

În ce taină de nepătruns este înfășurată această „biată viață sătească, cu durerile și suferințele oamenilor dar și cu bucuriile și satisfacțiile pe care le au, precizăm că OAMENII de aici „au sfințit Locul”, și faptele lor de BINE, așa puține câte au fost, au dat măsura valorii LOR.

„IATĂ EXISTĂ, TOTUȘI ! LUAȚI AMINTE ! „



JUDETUL GALATI
CONSILIUL LOCAL REDIU

F I S A
COMUNEI SUHURLUI PROPUSA PENTRU INFIINTARE

A, Alcătuită din:


1 Satul – reședință al comunei propuse : SUHURLUI preluat de la comuna REDIU

B. Îndeplinirea condițiilor necesare pentru înființarea de comune noi , prevăzute prin Anexa nr. IV , pct 4.0. la Legea nr. 351 2001 cu modificările și completările ulterioare

a) Condițiile prevăzute de Legea nr. 351/2001	U.M.	b) Gradul de îndeplinire a condițiilor
1. a.) Populația minimă	locuitori	1500
b) Populația (1.07.2001)	locuitori	1505
b/a	%	100,3
2. Potențialul economic care să asigure echilibrul bugetar al comunei Suhurlui		
a) Venituri	mii lei RON	825
c) Cheltuieli	mii lei RON	825
3. Legături pe drumuri între satul reședință de comună și celelalte sate		
Drumuri Suhurlui	km	0
4. Reducerea distanței dintre satul reședință de comună și celelalte sate componente		
Drumuri Suhurlui	nr. km	5
5. Spații construite pentru instalații și dotări		
. Primărie - Pentru început poate funcționa în clădirea cu destinație grădiniță , fiind neutilizată .		
- Școală primară și gimnazială - construită în anul 1962 , stare bună		1
- Dispensar uman - punct sanitar construit în anul 1976		1
- Farmacie , punct farmaceutic		-
- Post de poliție -		-
- Stație de transport auto – există neamenajată		1
C. Îndeplinirea condițiilor prevăzute la litera B și de către comuna REDIU care rămâne după desprinderea comunei SUHURLUI		
1. a.) Populația minimă	locuitori	1500
b) Populația (1.07.2001)	locuitori	2483
b/a	%	165,5

2. Potențialul economic care să asigure echilibrul bugetar al comunei Rediu		
a) Venituri	mii lei RON	1400
c) Cheltuieli	mii lei RON	1400
3. Legături pe drumuri între satul reședință de comună și celelalte sate		
Drumuri		
Rediu	km.	0
Plevna	km	2
4. Reducerea distanței dintre satul reședință de comună și celelalte sate componente		
Drumuri		
Rediu	nr. km	0
Plevna	nr. km	0
5. Spații construite pentru instalații și dotări		
. Primărie - construită în anul 1978	număr	1
- Școală Primară din care :	număr	2
Rediu	număr	1
Plevna - construită 2005	număr	1
- Școală gimnazială -		
Rediu	număr	1
- Dispensar uman -	număr	1
- Farmacie , punct farmaceutic	număr	1
- Post de poliție -	număr	1
- Stație de transport auto -	număr	1

PRIMAR,
Ene Gheorghe



SECRETAR,
Miron Stana



**GUVERNUL ROMÂNIEI
INSTITUȚIA PREFECTULUI
Județul GALAȚI**

Nr. *4669/3.07.2006*



Adresa: Str. Domnească, Nr. 56, 800.008, Galați
Tel: 0236/312.100; 0236/460.330; 0236/462.739; Fax: 0236/417.218
E-mail: prefect@prefecturagalati.ro; Web: www.prefecturagalati.ro

**CĂTRE,
BIROUL PARLAMENTAR AL DOMNULUI DEPUTAT
EMIL STRUNGĂ**

Vă transmitem alăturat adresa nr. 3062/08.05.2006 înaintată Ministerului Administrației și Internelor și procesele verbale ale Biroului electoral de circumscripție și al secțiilor de votare privind rezultatele referendumului local asupra propunerii de schimbare a statutului localității Suhurlui, în prezent sat component al comunei Reditu, județul Galați, din sat în comună, în vederea acordării sprijinului dumneavoastră pentru promovarea și adoptarea proiectului de lege privind schimbarea statutului acestei localități.

**PREFECT,
Mihai Capră**





**GUVERNUL ROMÂNIEI
INSTITUȚIA PREFECTULUI
Județul GALAȚI**

Nr. 3062, P. 05.2006



Adresa: Str. Domnească, Nr. 56, 800.008, Galați
Tel: 0236/312.100; 0236/460.330; 0236/462.739; Fax: 0236/417.218
E-mail: prefect@prefecturagalati.ro; Web: www.prefecturagalati.ro

**Către,
Ministerul Administrației și Internelor
Directia Generală pentru Relațiile cu Prefecturile**

În urma referendumului desfășurat în data de 07.05.2006 în comuna REDIU, județul Galați privind propunerea de schimbare a statutului localității Suhurlui, din sat în comună vă comunicăm faptul că au fost întrunite condițiile prevăzute în Legea nr. 3/2000 privind organizarea și desfășurarea referendumului.

Rezultatul referendumului a fost următorul:

- numărul persoanelor înscrise în lista pentru referendum = 3198;
- numărul participanților = 1731;
- numărul voturilor valabil exprimate la răspunsul "DA" = 1627;
- numărul voturilor valabil exprimate la răspunsul "NU" = 37;
- numărul voturilor nule = 67.

Procentul de participare la vot a fost de 54,12%.

Procentul de voturi valabil exprimate cu "DA" a fost de 94 % .



Județul* GALATI
Comuna REDIU
Circumscripția NR. 45 REDIU

PROCES-VERBAL
privind rezultatele referendumului local asupra.....

1. Numărul persoanelor înscrise în lista pentru referendum..... 3198
2. Numărul participanților**..... 1731
3. Numărul de buletine de vot primite pentru a fi întrebuințate..... 3500
4. Numărul de buletine de vot rămase neîntrebuințate..... 1769
5. Numărul voturilor valabil exprimate la răspunsul „ DA„..... 1027
6. Numărul voturilor valabil exprimate la răspunsul „ NU„..... 37
7. Numărul voturilor nule..... 67
8. Numărul voturilor contestate..... —
9. Numărul întâminărilor și constatațiilor primite..... —
10. Numărul întâmpinărilor și contestațiilor soluționate..... —
11. Expunerea pe scurt a modului de soluționare a întâmpinărilor și contestațiilor..... —

Președintele Biroului electoral ,
Bucanăla Georgeta
(numele, prenumele, semnătura și stampila)



Data 07.05.2006

Membri :

(numele, prenumele și semnătura)

Bucanăla Georgeta
Molter Maria-Daria
Stresina Găgăre
Mihală Făncel

Anexa 5

Județul* GALATI
Comuna REȘIU
Secția de votare nr. 1

PROCES-VERBAL
privind rezultatele referendumului local asupra.....

- 1. Numărul persoanelor înscrise în lista pentru referendum..... 1440
- 2. Numărul participanților**)..... 398
- 3. Numărul de buletine de vot primite pentru a fi întrebuințate..... 1500
- 4. Numărul de buletine de vot rămase neîntrebuințate..... 1102
- 5. Numărul voturilor valabil exprimate la răspunsul „ DA,..... 387
- 6. Numărul voturilor valabil exprimate la răspunsul „ NU,..... 9
- 7. Numărul voturilor nule..... 0
- 8. Numărul voturilor contestate..... -
- 9. Numărul întâminărilor și constatațiilor primite..... -
- 10. Numărul întâmpinărilor și contestațiilor soluționate..... -
- 11. Expunerea pe scurt a modului de soluționare a întâmpinărilor și contestațiilor.....

Președintele Biroului electoral,
AVRAM GEORGETA
(numele, prenumele, semnătura și ștampila)

Data 7.05.2006

Membri :
(numele, prenumele și semnătura)
Bocaniola Dumitru
Dumitrache Maria
Ungurianu Nicolae
Tutu Zaharia

Județul*.....GALATI.....
Comuna.....REBIU.....
Secția de votare nr.....2.....

PROCES-VERBAL
privind rezultatele referendumului local asupra.....


1. Numărul persoanelor înscrise în lista pentru referendum.....1234.....
2. Numărul participanților**).....1010.....
3. Numărul de buletine de vot primite pentru a fi întrebuințate.....1400.....
4. Numărul de buletine de vot rămase neîntrebuințate.....390.....
5. Numărul voturilor valabil exprimate la răspunsul „ DA„.....927.....
6. Numărul voturilor valabil exprimate la răspunsul „ NU„.....26.....
7. Numărul voturilor nule.....57.....
8. Numărul voturilor contestate.....=.....
9. Numărul întâminărilor și constatațiilor primite.....=.....
10. Numărul întâmpinărilor și contestațiilor soluționate.....=.....
11. Expunerea pe scurt a modului de soluționare a întâmpinărilor și contestațiilor.....=.....

Președintele Biroului electoral ,

.....
(numele, prenumele, semnătura și ștampila)

GOGA CALITA G.

Data.....7.05.2006.....



Membri :

.....
(numele, prenumele și semnătura)


DINIAM NEVA
MIROM ECEAT
POPA IASILE
Mizeri D-R

Județul* GAJ
Comuna REȘU
Secția de votare nr. 3

PROCES-VERBAL
privind rezultatele referendumului local asupra.....

1. Numărul persoanelor înscrise în lista pentru referendum.....	<u>524</u>
2. Numărul participanților**.....	<u>323</u>
3. Numărul de buletine de vot primite pentru a fi întrebuințate.....	<u>600</u>
4. Numărul de buletine de vot rămase neîntrebuințate.....	<u>277</u>
5. Numărul voturilor valabil exprimate la răspunsul „ DA,,.....	<u>313</u>
6. Numărul voturilor valabil exprimate la răspunsul „ NU,,.....	<u>2</u>
7. Numărul voturilor nule.....	<u>8</u>
8. Numărul voturilor contestate.....	<u>—</u>
9. Numărul întâminărilor și constatațiilor primite.....	<u>—</u>
10. Numărul întâmpinărilor și contestațiilor soluționate.....	<u>—</u>
11. Expunerea pe scurt a modului de soluționare a întâmpinărilor și contestațiilor.....	<u>—</u>

Președintele Biroului electoral,
SPIRIDON TICĂ
(numele, prenumele, semnătura și stămpila)



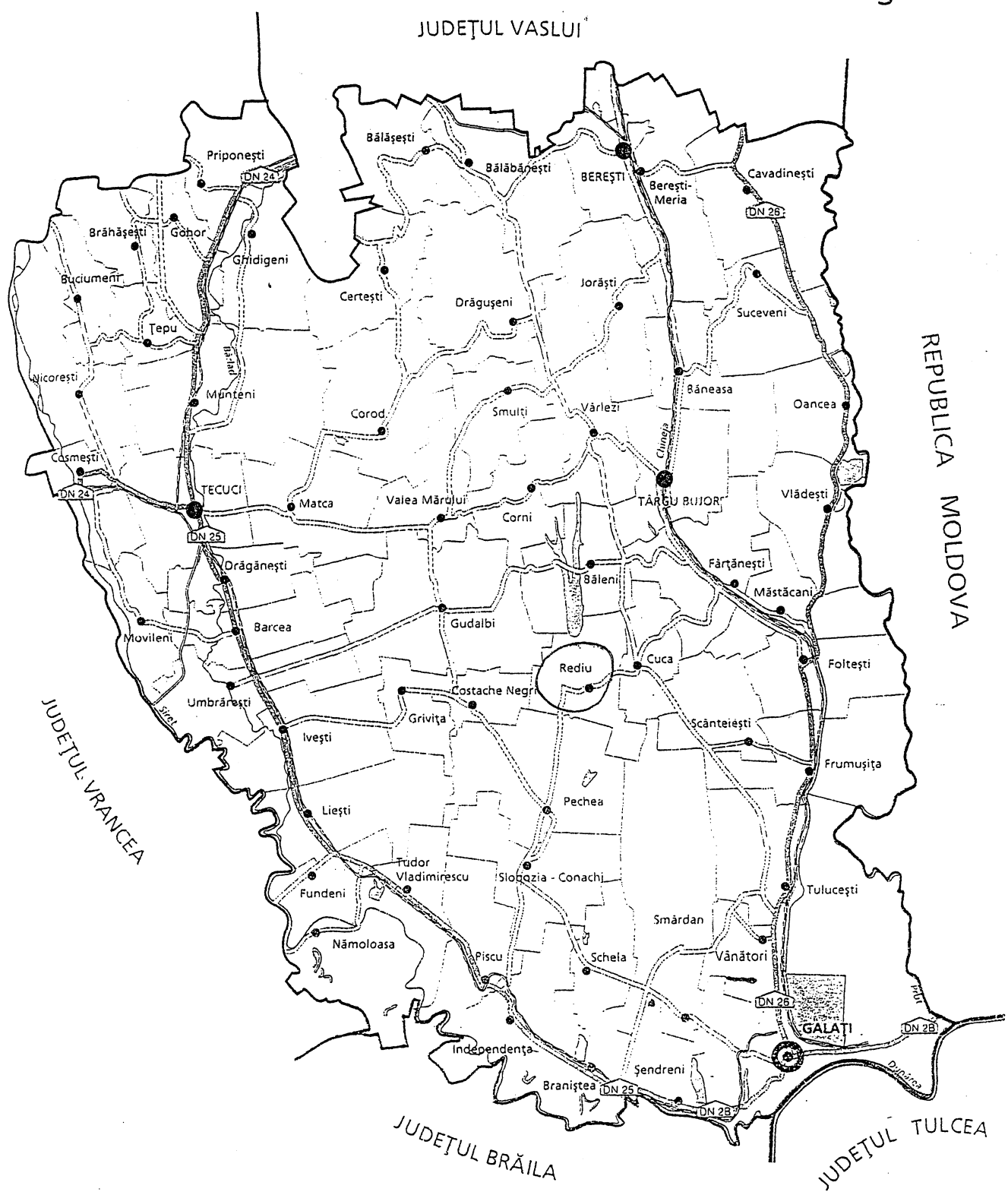
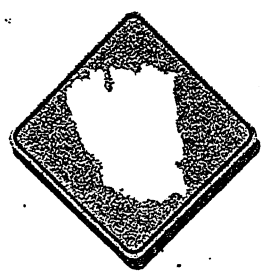
Data 07-08-2006

Membri :

(numele, prenumele și semnătura)

- CIUREA ET. COSTICĂ
- PROBACU VASILE
- BUROI IOACHIM
- MILHA VASILACHE

HARTA JUDEȚULUI GALAȚI.

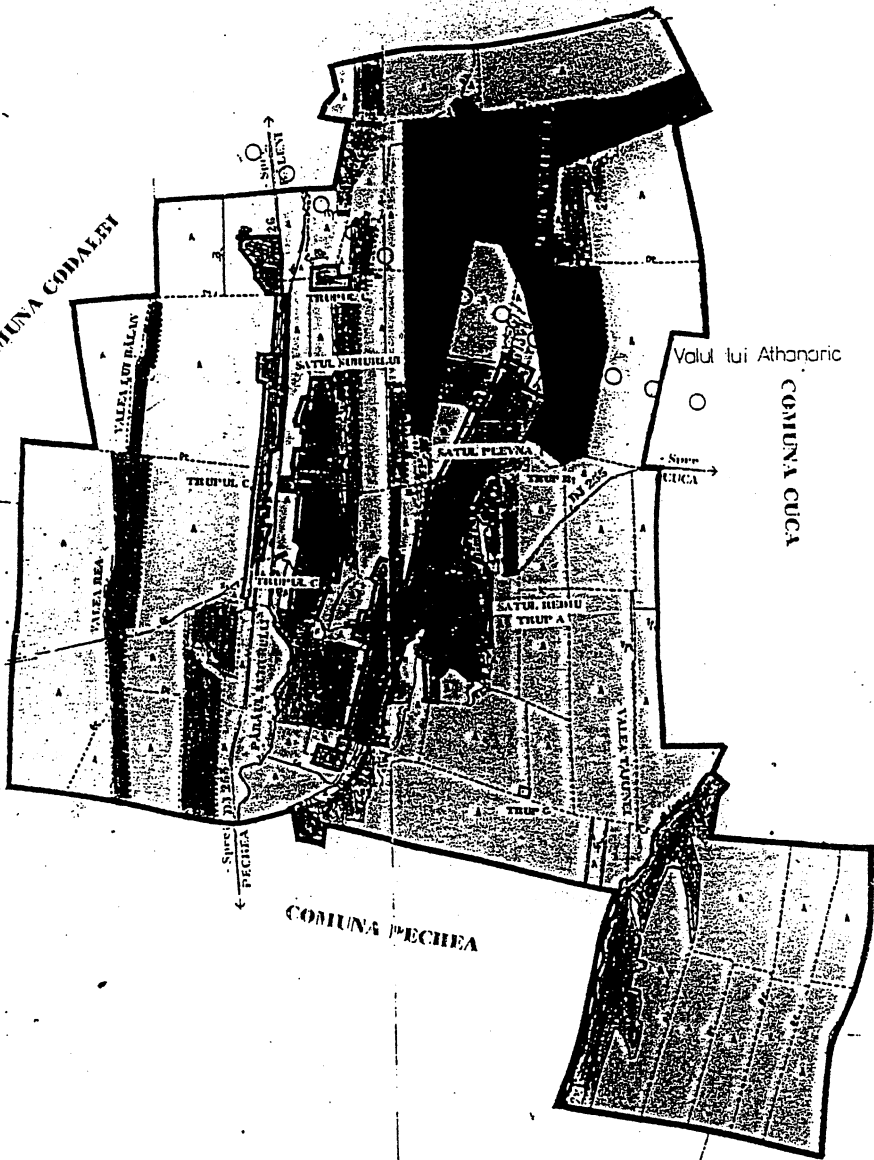


COMUNA CODALEI

COMUNA COSTACHE NEGRE

COMUNA PECHEA

COMUNA SMIARDAN



Valea lui Athanaric

COMUNA CUCA

Siret

Siret

PECHEA

ANEXA Nr. IV

LOCALITĂȚI RURALE

1.0. Ierarhizarea localităților rurale pe ranguri

Ierarhizarea localităților rurale pe ranguri este următoarea:

Nr.	Rangul	Statutul localității
1.1.	IV	sate reședință de comună
1.2	V	sate componente ale comunelor și sate aparținând municipiilor sau orașelor

2.0. Elemente și nivel de dotare ale localităților rurale de rang IV
Rangul IV este atribuit satelor reședință de comună. Dotările minime obligatorii necesare în vederea servirii tuturor satelor din cadrul comunei respective sunt:

- sediu de primărie;
- grădiniță, școală primară și gimnazială;
- dispensar medical, farmacie sau punct farmaceutic;
- poștă, servicii telefonice;
- sediu de poliție și de jandarmerie;
- cămin cultural cu bibliotecă;
- magazin general, spații pentru servicii;
- teren de sport amenajat;
- parohie;
- cimitir;
- stație/haltă C.F. sau stație de transport auto;
- dispensar veterinar;
- sediu al serviciului de pompieri;
- puncte locale pentru depozitarea controlată a deșeurilor;
- alimentare cu apă prin cișmele stradale.

3.0. Elemente și nivel de dotare ale localităților rurale de rang V

Rangul V este atribuit satelor componente ale comunelor și satelor aparținând municipiilor sau orașelor. Existența unor dotări publice sau comerciale și dimensiunea acestora sunt determinate de numărul de locuitori și de specificul așezării. Dotările minime obligatorii în satele având peste 200 de locuitori sunt:

- școală primară;
- punct sanitar;
- magazin pentru comerț alimentar și nealimentar.

Acste dotări sunt necesare și în cazul satelor având o populație de până la 200 de locuitori, când satele respective sunt izolate, situate la distanțe de peste 3-5 km față de satul cel mai apropiat care dispune de astfel de dotări.

4.0. Condiții necesare pentru înființarea de comune

1.	Populația minimă — 1.500 de locuitori
2.	Potențial economic care să asigure echilibrul bugetar al comunei
3.	Legături pe drumuri sau pe calea ferată între satul reședință de comună și celelalte sate componente
4.	Reducerea distanței dintre satul reședință de comună și celelalte sate componente
5.	Spații construite pentru instituții și dotări*): — primărie; — școală primară și gimnazială; — dispensar uman, farmacie sau punct farmaceutic; — post de poliție; — stație/haltă C.F. sau stație de transport auto
*) După declararea noii comune este necesară completarea dotărilor minime obligatorii în satul reședință de comună, conform pct. 2.0.	

Condițiile menționate la pct. 4.0 trebuie să fie îndeplinite și de comuna care rămâne după desprinderea unei comune noi.